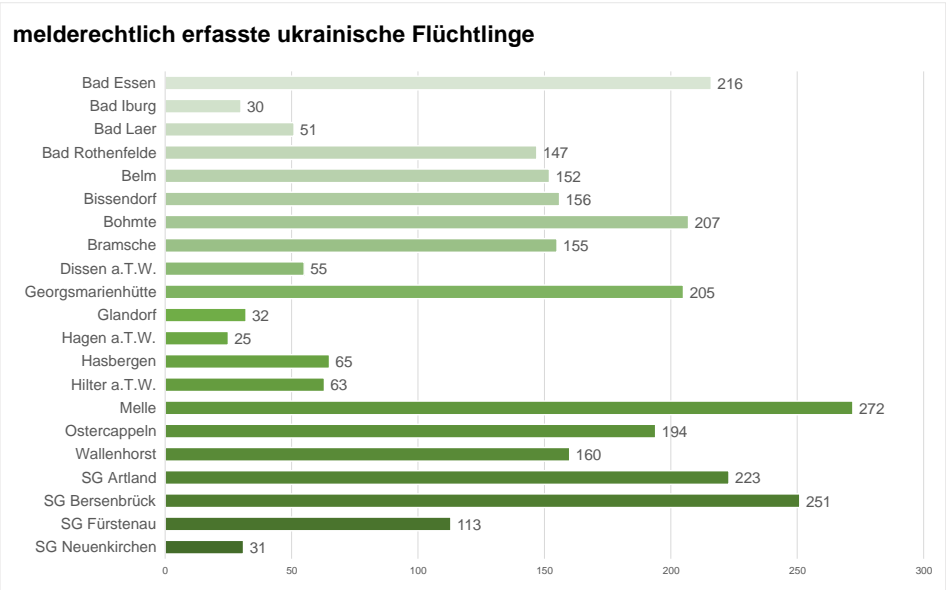
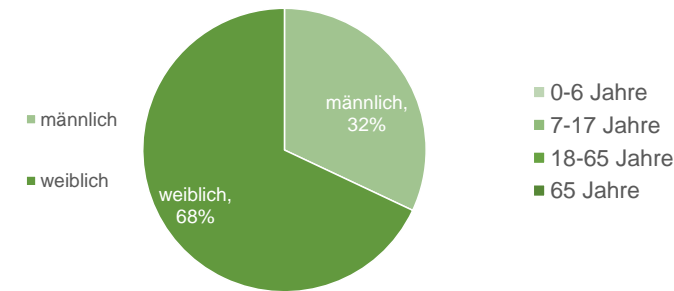


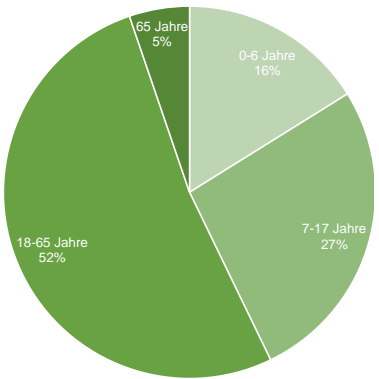
		bereits anwesende Flüchtlinge insgesamt (einschl. anteilig LAB-Bewohnende und nicht ukrainische Flüchtlinge)	davon melderechtlich erfasste ukrainische Flüchtlinge	davon Anbahnungsfälle ukrainische Flüchtlinge
	Landkreis Osnabrück	3862	2.803	159
melderechtlich erfasste ukrainische Flüchtlinge	Landkreis Osnabrück	223	216	0
	Bad Essen	62	30	19
Anbahnungsfälle ukrainische Flüchtlinge	Bad Essen	74	51	5
	Bad Iburg	184	147	25
	Bad Laer	183	152	5
	Bad Rothenfelde	186	156	2
	Belm	242	207	11
	Bissendorf	426	155	1
	Bohmte	84	55	0
	Bramsche	289	205	17
	Dissen a.T.W.	51	32	0
	Glandorf	61	25	9
	Georgsmarienhütte	161	65	10
	Hagen a.T.W.	104	63	9
	Hasbergen	328	272	10
	Hilter a.T.W.	211	194	0
	Melle	187	160	10
	Ostercappeln	267	223	0
	Wallenhorst	307	251	20
	SG Artland	168	113	0
	SG Bersenbrück	64	31	6
	SG Fürstenau			
	SG Neuenkirchen			



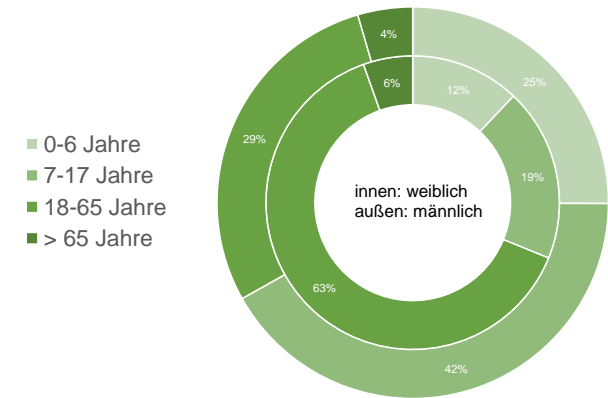
Geschlecht



Alter



Geschlechts- und Altersaufteilung



HINWEISE - ALLGEMEIN

Melderechtlich erfasste ukrainische Flüchtlinge: Alle ukrainischen Staatsangehörigen, die sich seit dem 24.02.2022 im Landkreis Osnabrück angemeldet haben.

Anbahnungsfälle ukrainische Flüchtlinge: Sind diejenigen Fälle, die konkret vor Ort bekannt, aber melderechtlich noch nicht erfasst sind.

Hinweis Dunkelziffer: Bei den Zahlen sollte eine gewisse Dunkelziffer beachtet werden. Diese setzt sich aus den Flüchtlingen, die weder melderechtlich erfasst, noch in den Kommunen bekannt sind, zusammen.

Datengrundlage Grafik "Geschlecht" und "Alter": Die oberen Grafiken basieren auf den Daten, die von den Kommunen im "Wiki" eingetragen werden.

Datengrundlage Grafik "Geschlechts- und Altersaufteilung": Diese Grafik basiert auf der Grundlage der Daten im Ausländerzentralregister (AZR).